




Biotoptypen/Nutzungen

Wälder, Gehölze

-  HWM Baum-Strauch-Wallhecke
-  HBE Einzelbaum


Acker

-  A Acker

Siedlungsbiotope

- PHZ Neuzzeitliche Gärten
- OVS Straße (Verkehrsfläche)
- OVW Fußweg
- OEL Einzelhausgebiet

Sonstiges

-  Grenze des Geltungsbereichs

Gemeinde Wiefelstede
Landkreis Ammerland

Bebauungsplan Nr. 29 II
"Heidkamp Nord"

Bestandsplan

August 2018

M. 1 : 1.500

Quelle: Auszug aus den Geobasisdaten der Niedersächsischen Vermessungs- und Katasterverwaltung, © 2017 Landesamt für Geoinformation und Landesvermessung Niedersachsen (LGLN)

