
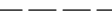







Legende:

-  Erschließungsfläche
-  Parzellengrenze
-  Baugrundstücke für Einzel- und Doppelhäuser
-  Baugrundstücke für Einzel- Doppel- und Mehrfamilienhäuser
-  Grünfläche mit Regenrückhaltebecken und Entwässerungsgraben

Gemeinde Wiefelstede
Landkreis Ammerland

Bebauungsplan Nr. 29II
"Heidkamp-Nord"

Erschließungskonzept

November 2018

M. 1 : 1.000

Quelle: Auszug aus den Geobasisdaten der Niedersächsischen Vermessungs- und Katasterverwaltung,
© 2017 Landesamt für Geoinformation und Landesvermessung Niedersachsen (LGLN)