



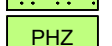








Legende:

-  Gehölzstreifen
-  Strauchhecke
-  Baum-Strauchhecke
-  Zierhecke
-  Grünfläche
-  PHZ
-  befestigte Fläche / Weg
-  ehemalige Tennishalle
- Sonstiges**
-  Grenze des Geltungsbereichs

Gemeinde Wiefelstede
Landkreis Ammerland

Bebauungsplanes Nr. 33 A
"Wohngebiet ehemalige Tennishalle"

Bestandsplan

Februar 2020

M. 1 : 1.000



Quelle: Auszug aus den Geobasisdaten der Niedersächsischen Vermessungs- und Katasterverwaltung,
© 2019 Landesamt für Geoinformation und Landesvermessung Niedersachsen (LGLN)