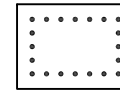



Planzeichenerklärung (nach PlanzV 90):

1. Einrichtungen und Anlagen zur Versorgung mit Gütern und Dienstleistungen des öffentlichen und privaten Bereichs, Flächen für den Gemeinbedarf, Flächen für Sport- und Spielanlagen (§ 9 Abs. 1 Nr. 5 BauGB)

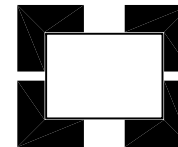


Flächen für den Gemeinbedarf
(§9 Abs. 1 Nr. 5 BauGB)



Fläche für den Gemeinbedarf - Kulturellen Zwecken dienende Gebäude und Einrichtungen
(§9 Abs. 1 Nr. 5 BauGB)
hier: **D** - Dorfplatz

2. Sonstige Planzeichen



Grenze des räumlichen Geltungsbereiches des Bebauungsplans Nr. 79 I "Gristede, Grüner Weg-Ergänzung"
(§ 9 Abs. 7 BauGB)

Hinweise: Die Planung dient der Fortentwicklung, Erweiterung und Anpassung des Sport- und Freizeitzentrums Gristede. Geplant sind u.a. die Anlegung eines Dorfplatzes für Veranstaltungen, Haltepunkt für Fahrradfahrer, Rasenflächen und Obstbaumwiese, Anlegung eines Parkplatzes. Die geplanten Baumaßnahmen werden im Baugenehmigungsverfahren konkretisiert.

		
Bebauungsplan Nr. 79 I „Gristede, Grüner Weg – Ergänzung“ VORENTWURF		Planunterlage Liegenschaftskarte
Planverfasser:  ingenieurgemeinschaft maicher, scheidt und partner <small>höner esch 19</small> <small>26215 Wiefelstede</small> <small>tel.: 04402/ 960 383</small> <small>fax: 04402/ 960 384</small>		Maßstab 1: 1000 <small>wiefelstede, den 09.01.2015</small>