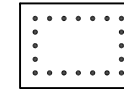
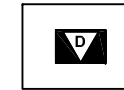


Planzeichenerklärung (nach PlanzV 90):

1. Einrichtungen und Anlagen zur Versorgung mit Gütern und Dienstleistungen des öffentlichen und privaten Bereichs, Flächen für den Gemeinbedarf, Flächen für Sport- und Spielanlagen (§ 9 Abs. 1 Nr. 5 BauGB)

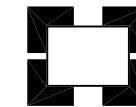


Flächen für den Gemeinbedarf (§9 Abs. 1 Nr. 5 BauGB)





Fläche für den Gemeinbedarf - Kulturellen Zwecken dienende Gebäude und Einrichtungen (§9 Abs. 1 Nr. 5 BauGB) hier: D - Dorfplatz

2. Sonstige Planzeichen



Grenze des räumlichen Geltungsbereiches des Bebauungsplans Nr. 79 I "Gristede, Grüner Weg - Erweiterung" (§ 9 Abs. 7 BauGB)

		
Bebauungsplan Nr. 79 I „Gristede, Grüner Weg – Erweiterung“		Planunterlage Liegenschaftskarte OBVI Mender Az.: 157004-1 13.03.2015
		Maßstab 1: 1000
Planverfasser: ingenieurgemeinschaft maicher, scheidt und partner hörner esch 19 26215 wiefelstede tel.: 04402/960 383 fax: 04402/960 384		wiefelstede, den 18.03.2015