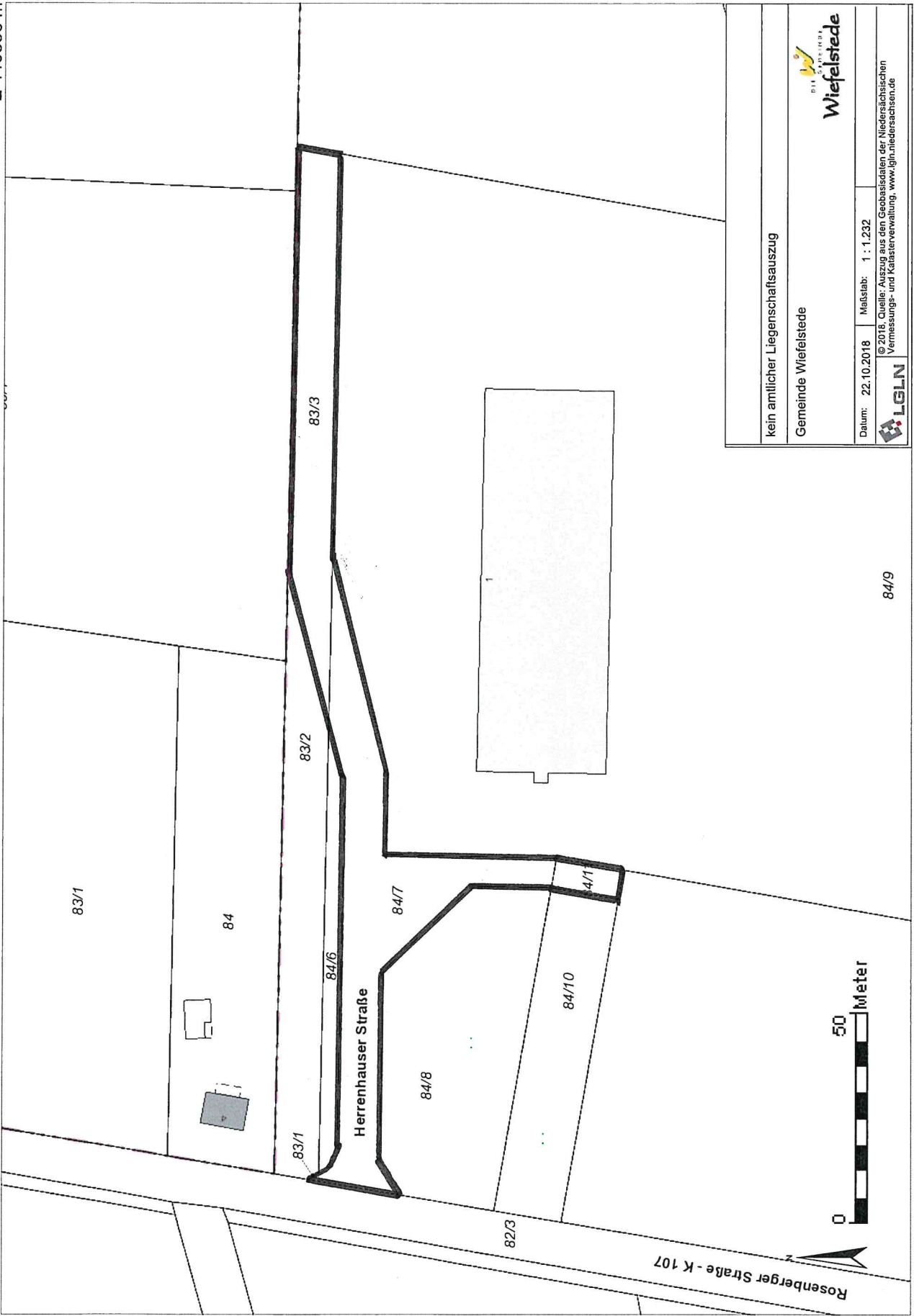




N 5908549 m

E 440356 m



84/9

kein amtlicher Liegenschaftsauszug	
Gemeinde Wiefelstede	
Datum: 22.10.2018	Maßstab: 1 : 1.232
© 2018, Quelle: Auszug aus den Geobasisdaten der Niedersächsischen Vermessungs- und Katasterverwaltung, www.lgln.niedersachsen.de	
	
 <b>Wiefelstede</b>	

E 440046 m

N 5908335 m

Rosenberger Straße - K 107

Herrenhauser Straße