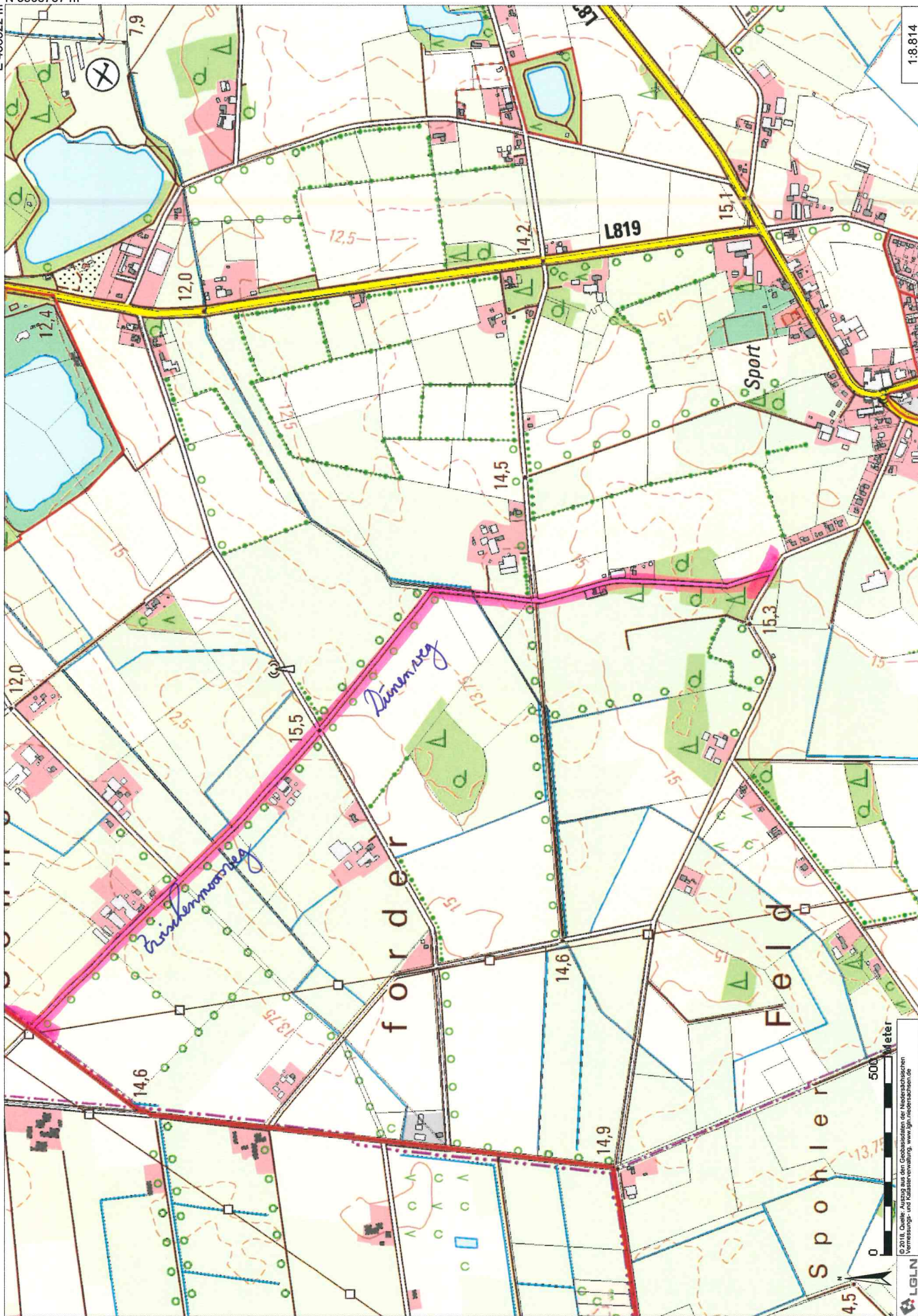


N 5908767 m

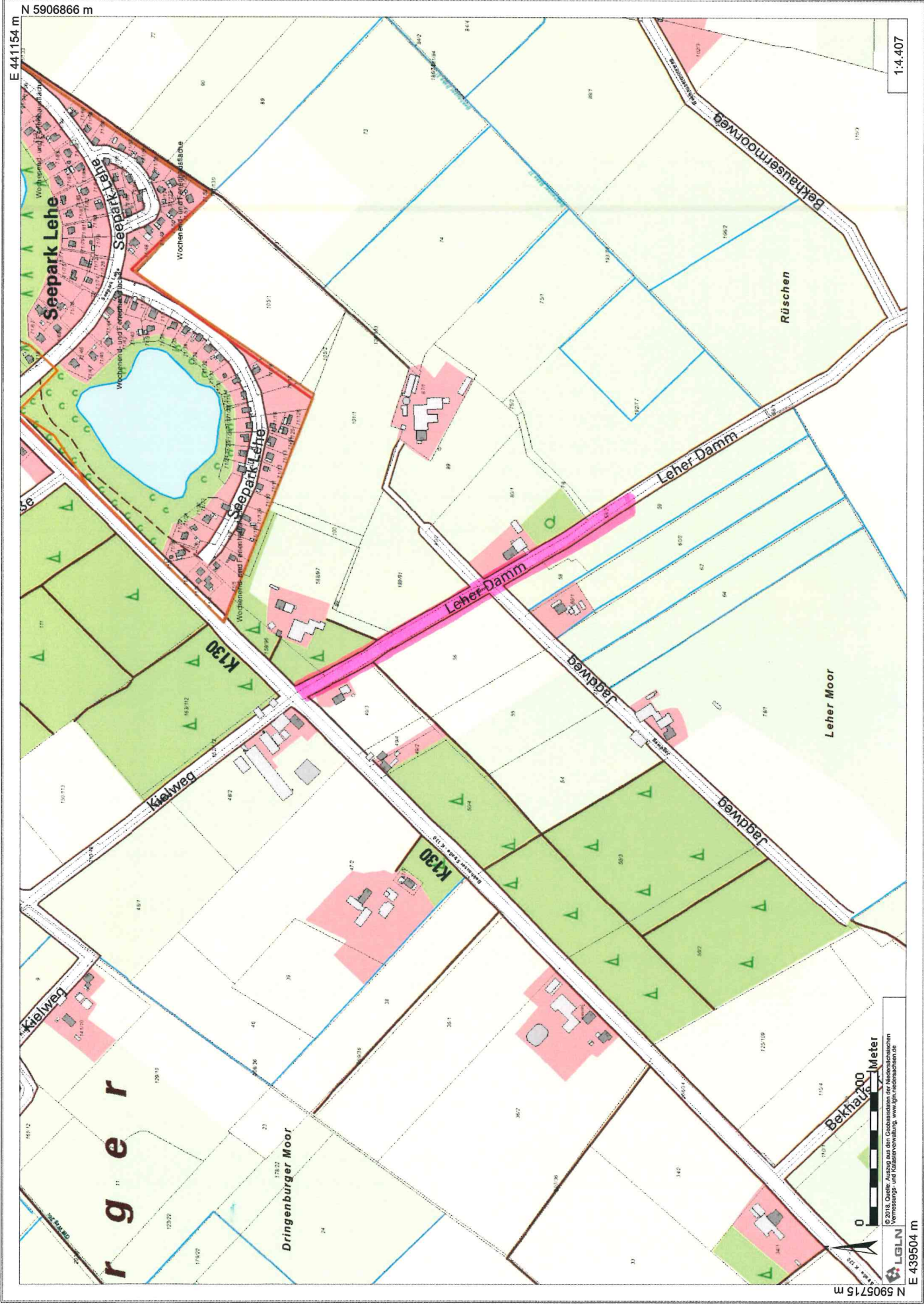
E 438322 m

1:8.814

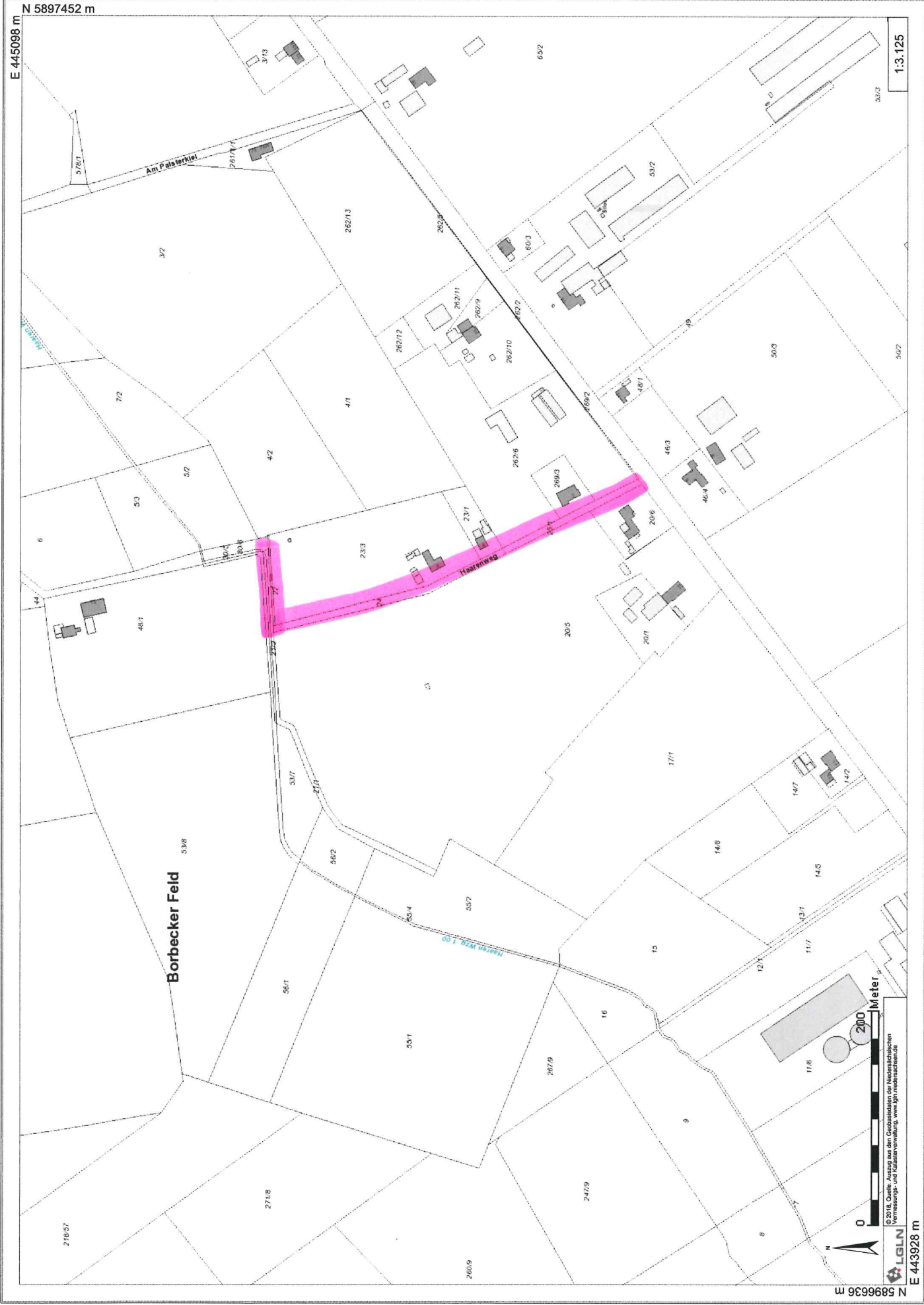


4.5° N  
 0 500 Meter  
 © 2018. Quelle: Auszug aus den Geobasisdaten der Niedersächsischen Vermessungs- und Katasterverwaltung. www.lgln.niedersachsen.de  
 LGLN  
 N 5908466 m  
 E 435023 m

*Zwischenmoosweg / Dünenweg*



*Leher Damm*



E 445098 m N 5897452 m

1:3.125

Borbecker Feld

Hornweg

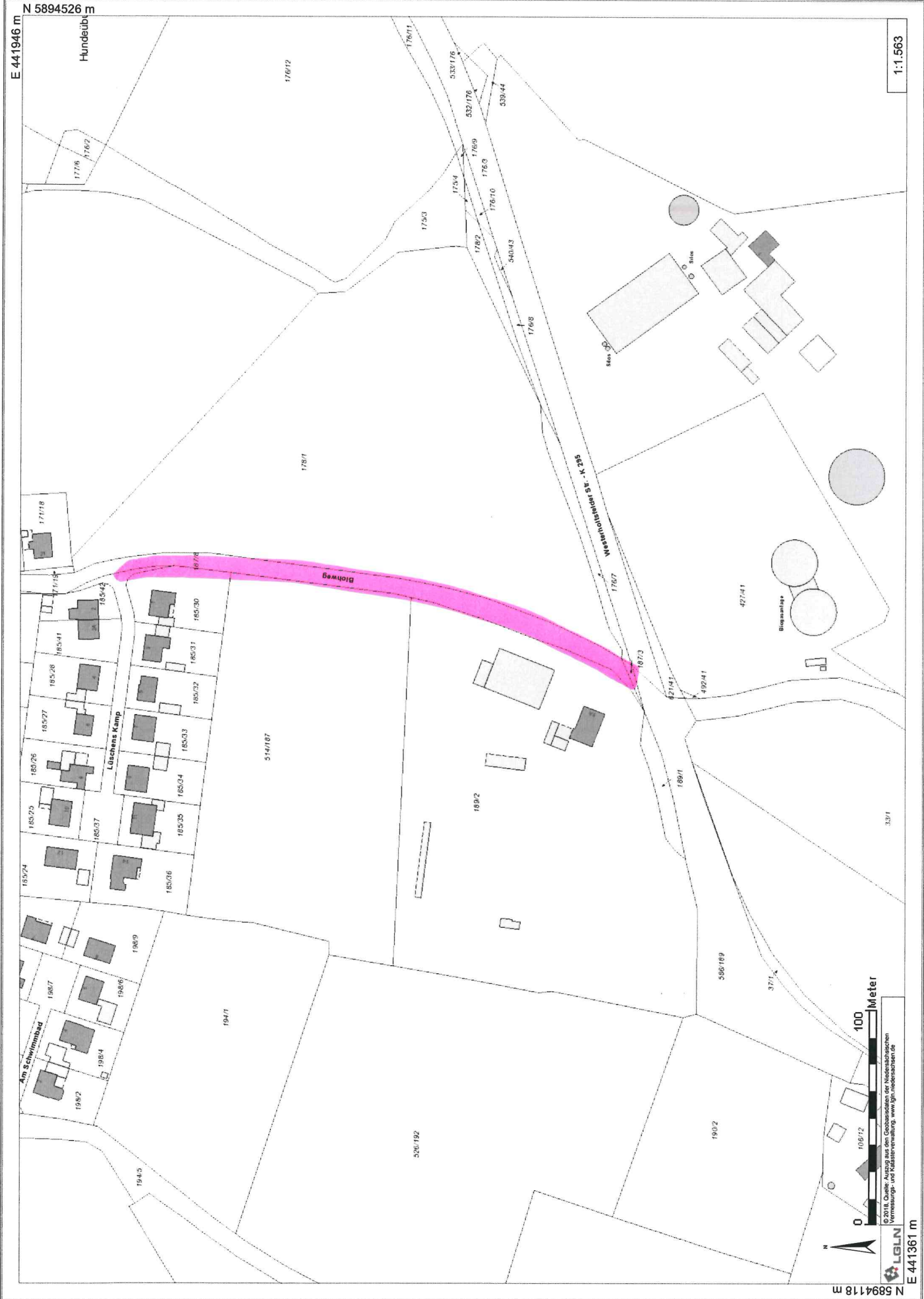
0 200 Meter

© 2018. Quelle: Auszug aus dem Gebietsstand der Niedersächsischen Vermessungs- und Katasterverwaltung. www.lgln.niedersachsen.de

LGfLN

E 443928 m N 5896636 m

*Kaasenweg*



E 441946 m  
N 5894526 m

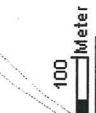
Hundeüb

1:1.563

Blöhweg

Lüschens Kamp

An Schwimmbad



© 2018. Quelle: Auszug aus dem Geobasisdaten der Niedersächsischen Vermessungs- und Katasterentwicklung. www.lgbln.de/nbs/vermessung



E 441361 m  
N 5894118 m

Blöhweg