



# Vermessungs- und Katasterverwaltung Niedersachsen

Gemeinde: Wiefelstede  
Gemarkung: Wiefelstede  
Flur: 12 Flurstück: 182/27

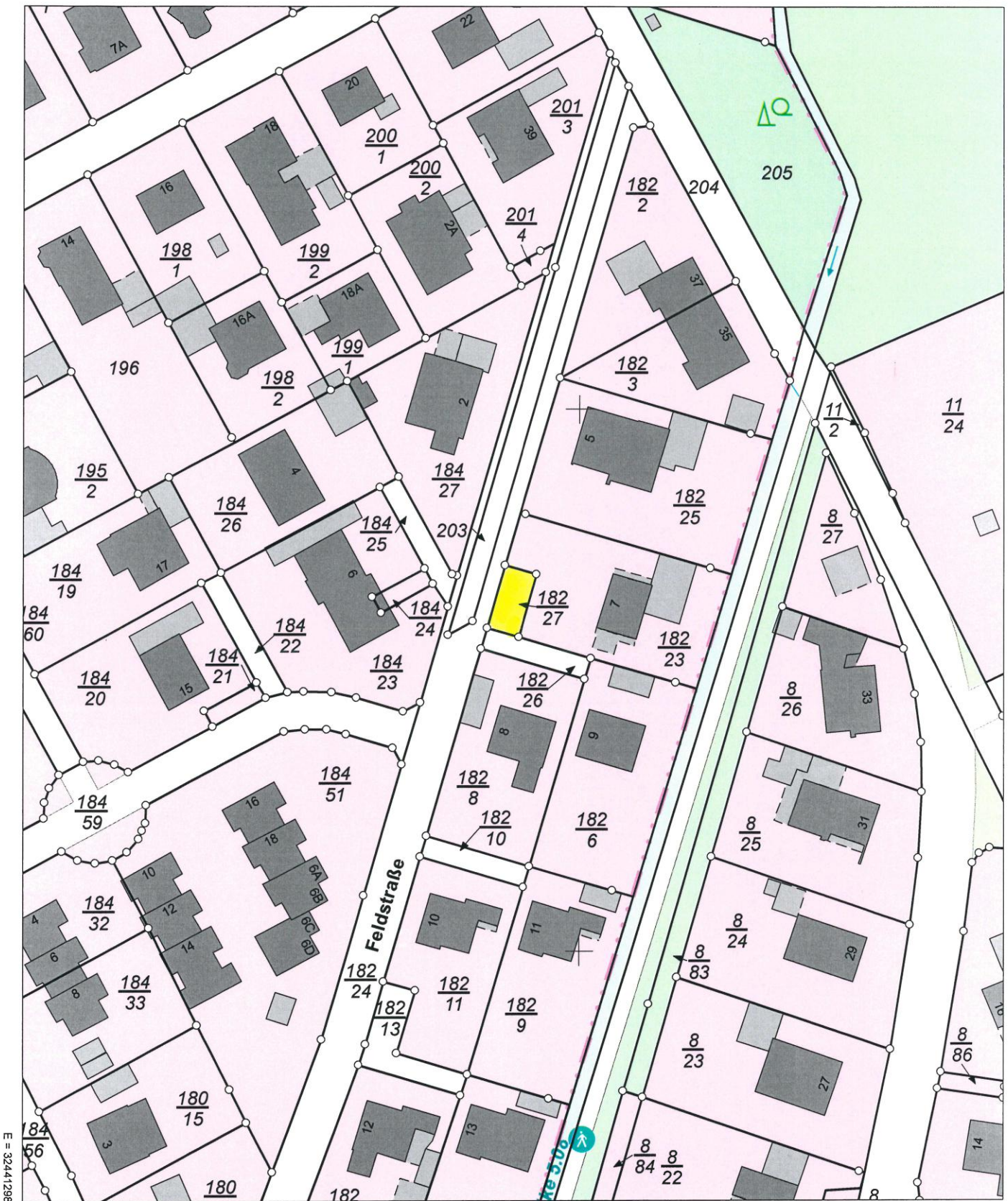
# Liegenschaftskarte 1:1000

Standardpräsentation

Erstellt am 07.05.2020

N = 5901074

E = 3241478



E = 3241478

N = 5900854

Maßstab 1:1000 0 10 20 30 Meter

### Verantwortlich für den Inhalt:

Landesamt für Geoinformation und Landesvermessung Niedersachsen  
- Katasteramt Westerstede - Stand: 02.05.2020  
Wilhelm-Geiler-Straße 11  
26655 Westerstede

### Bereitgestellt durch:

Landesamt für Geoinformation und Landesvermessung Niedersachsen  
- Katasteramt Westerstede -  
Wilhelm-Geiler-Straße 11  
26655 Westerstede

Zeichen: 012-E1-208/2020

Bei einer Verwertung für nichteigene oder wirtschaftliche Zwecke oder einer öffentlichen Wiedergabe sind die Allgemeinen Geschäfts- und Nutzungsbedingungen (AGNB) zu beachten; ggf. sind erforderliche Nutzungsrechte über einen zusätzlich mit der für den Inhalt verantwortlichen Behörde abzuschließenden Nutzungsvertrag zu erwerben.



## Flurstück 182/27, Flur 12, Gemarkung Wiefelstede

Gebietszugehörigkeit:	Gemeinde Wiefelstede Landkreis Ammerland
Lage:	Feldstraße
Fläche:	72 m <sup>2</sup>
Tatsächliche Nutzung:	72 m <sup>2</sup> Straßenverkehr
Klassifizierung:	Gemeindestraße
Hinweise zum Flurstück:	Unterhaltungsverbandsgebiet Ausführende Stelle: UHV Wasser- u. Bodenverband Ammerländer Wasseracht

### Angaben zu Buchung und Eigentum

Buchungsart:	Von Buchungspflicht befreit
Buchung:	Im Grundbuch nicht gebucht. Buchungsblattbezirk Wiefelstede Buchungsblatt 90012 Laufende Nummer 0001
Eigentümer:	Gemeinde Wiefelstede Kirchstr. 1 26215 Wiefelstede

#### Verantwortlich für den Inhalt:

Vermessungs- und Katasterverwaltung Niedersachsen  
- Katasteramt Westerstede - Stand: 02.05.2020  
Wilhelm-Geiler-Straße 11  
26655 Westerstede

#### Bereitgestellt durch:

Landesamt für Geoinformation und Landesvermessung Niedersachsen  
- Katasteramt Westerstede -  
Wilhelm-Geiler-Straße 11  
26655 Westerstede

Zeichen: 012-E1-208/2020



# Vermessungs- und Katasterverwaltung Niedersachsen

Gemeinde: Wiefelstede  
Gemarkung: Wiefelstede  
Flur: 12 Flurstück: 177/37

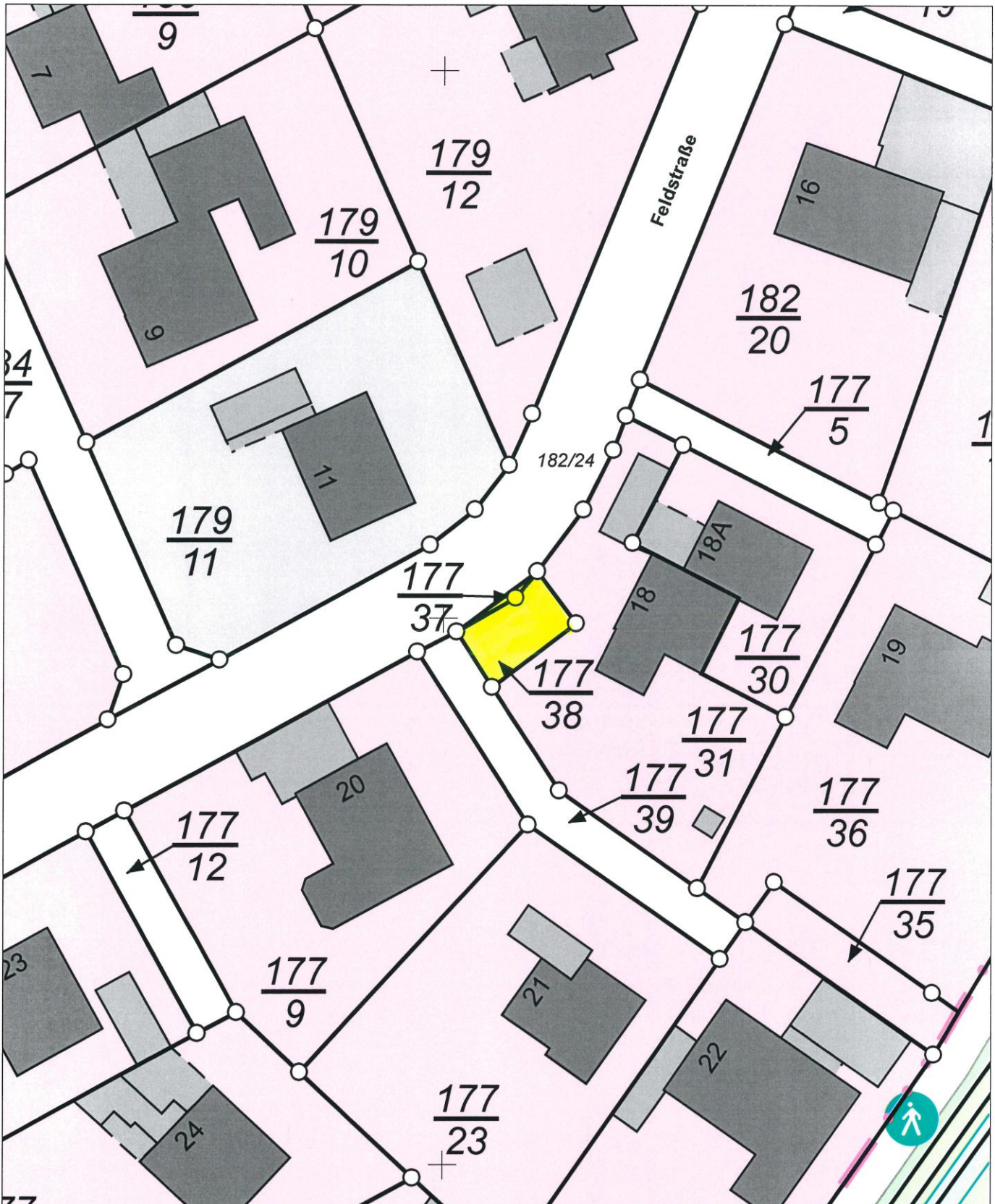
## Liegenschaftsgrafik 1:500

Präsentation der Liegenschaften

Erstellt am 07.05.2020

N = 5900806


E = 32441350



E = 32441280

N = 5900696

Maßstab 1:500



Meter

### Verantwortlich für den Inhalt:

Landesamt für Geoinformation und Landesvermessung Niedersachsen  
- Katasteramt Westerstede - Stand: 02.05.2020  
Wilhelm-Geiler-Straße 11  
26655 Westerstede

### Bereitgestellt durch:

Landesamt für Geoinformation und Landesvermessung Niedersachsen  
- Katasteramt Westerstede -  
Wilhelm-Geiler-Straße 11  
26655 Westerstede

**Zeichen:** 012-E1-207/2020

Bei einer Verwertung für nichteigene oder wirtschaftliche Zwecke oder einer öffentlichen Wiedergabe sind die Allgemeinen Geschäfts- und Nutzungsbedingungen (AGNB) zu beachten; ggf. sind erforderliche Nutzungsrechte über einen zusätzlich mit der für den Inhalt verantwortlichen Behörde abzuschließenden Nutzungsvertrag zu erwerben.



## Flurstück 177/38, Flur 12, Gemarkung Wiefelstede

Gebietszugehörigkeit:	Gemeinde Wiefelstede Landkreis Ammerland
Lage:	Feldstraße
Fläche:	53 m <sup>2</sup>
Tatsächliche Nutzung:	53 m <sup>2</sup> Straßenverkehr
Klassifizierung:	Gemeindestraße
Hinweise zum Flurstück:	Unterhaltungsverbandsgebiet Ausführende Stelle: UHV Wasser- u. Bodenverband Ammerländer Wasseracht

### Angaben zu Buchung und Eigentum

Buchungsart:	Von Buchungspflicht befreit
Buchung:	Im Grundbuch nicht gebucht. Buchungsblattbezirk Wiefelstede Buchungsblatt 90012 Laufende Nummer 0001
Eigentümer:	Gemeinde Wiefelstede Kirchstr. 1 26215 Wiefelstede

**Verantwortlich für den Inhalt:**

Vermessungs- und Katasterverwaltung Niedersachsen  
- Katasteramt Westerstede - Stand: 02.05.2020  
Wilhelm-Geiler-Straße 11  
26655 Westerstede

**Bereitgestellt durch:**

Landesamt für Geoinformation und Landesvermessung Niedersachsen  
- Katasteramt Westerstede -  
Wilhelm-Geiler-Straße 11  
26655 Westerstede

**Zeichen:** 012-E1-207/2020



## Flurstück 177/37, Flur 12, Gemarkung Wiefelstede

Gebietszugehörigkeit:	Gemeinde Wiefelstede Landkreis Ammerland
Lage:	Feldstraße
Fläche:	3 m <sup>2</sup>
Tatsächliche Nutzung:	3 m <sup>2</sup> Straßenverkehr
Klassifizierung:	Gemeindestraße
Hinweise zum Flurstück:	Unterhaltungsverbandsgebiet Ausführende Stelle: UHV Wasser- u. Bodenverband Ammerländer Wasseracht

### Angaben zu Buchung und Eigentum

Buchungsart:	Von Buchungspflicht befreit
Buchung:	Im Grundbuch nicht gebucht. Buchungsblattbezirk Wiefelstede Buchungsblatt 90012 Laufende Nummer 0001
Eigentümer:	Gemeinde Wiefelstede Kirchstr. 1 26215 Wiefelstede