
















### Legende:

-  öffentliche Erschließung
-  private Erschließung
-  Einfamilienhaus
-  Mehrfamilienhaus
-  Bestandsgebäude
-  Stellplätze
-  Grünfläche
-  Gewässer
-  Einzelbäume
-  Erhalt von Einzelbäumen
-  Grundstücke mit Grundstücksgröße
-  Zufahrt
-  Grenze des räumlichen Geltungsbereiches des Bebauungsplanes

## Gemeinde Wiefelstede Landkreis Ammerland

### 1. Änderung des Bebauungsplanes Nr. 144, "Wiefelstede, An der Bäke"

Februar 2023

Städtebauliches Konzept

M. 1 : 1.000

Quelle: Auszug aus den Geobasisdaten der Niedersächsischen Vermessungs- und Katasterverwaltung,  
© 2023 Landesamt für Geoinformation und Landesvermessung Niedersachsen (LGLN)



NWP Planungsgesellschaft mbH  
Gesellschaft für räumliche  
Planung und Forschung

Escherweg 1 Telefon 0441 97174 -0  
26121 Oldenburg Telefax 0441 97174 -73  
Postfach 5335 E-Mail info@nwp-ol.de  
26043 Oldenburg Internet www.nwp-ol.de

